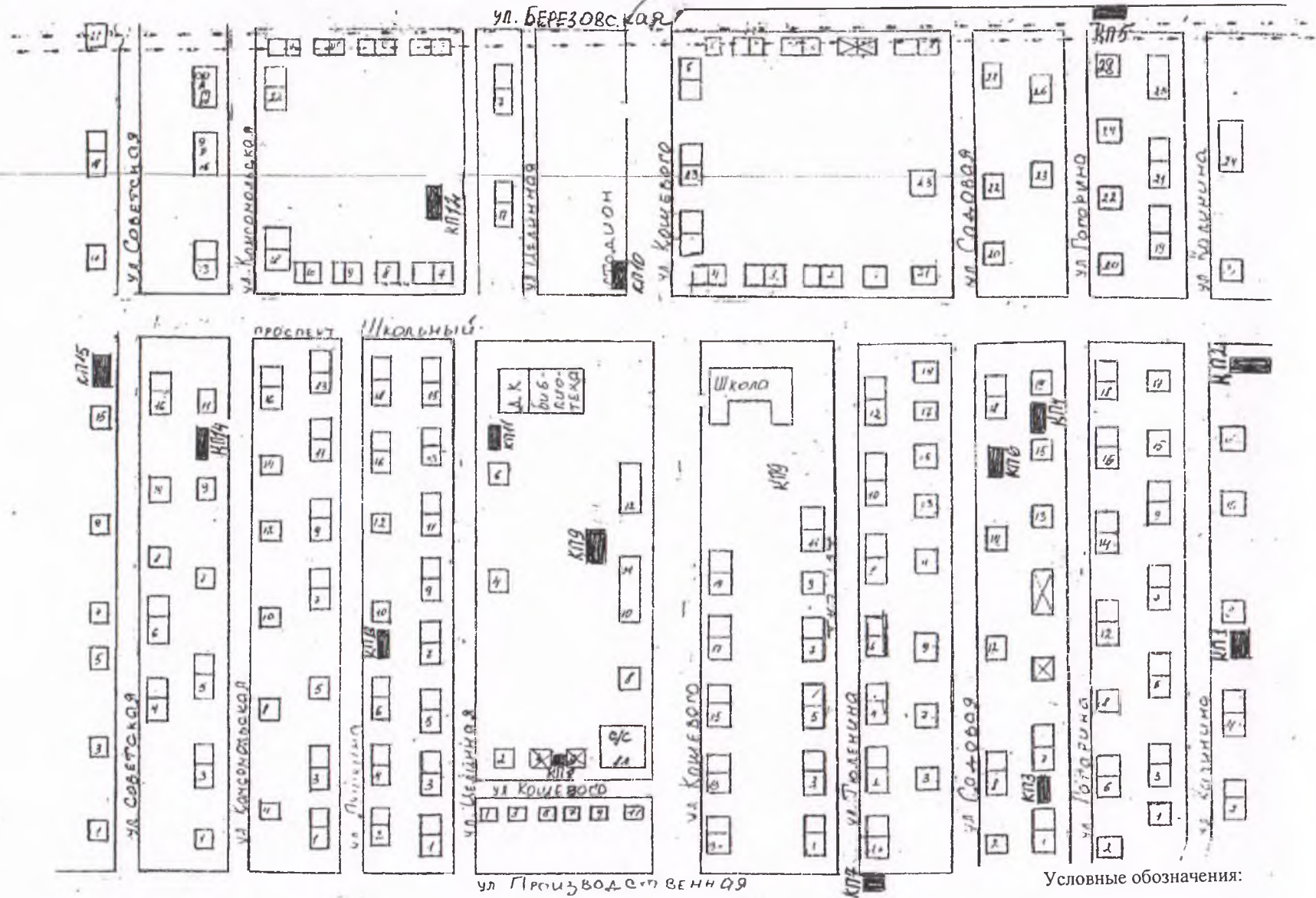



План - схема размещения мест (площадок) накопления  
 твердых коммунальных отходов  
 п. Березовский Волчихинский район

☒ 50 52 54



Условные обозначения:  
 □ - здания, жилые дома  
 KPI - контейнерная площадка

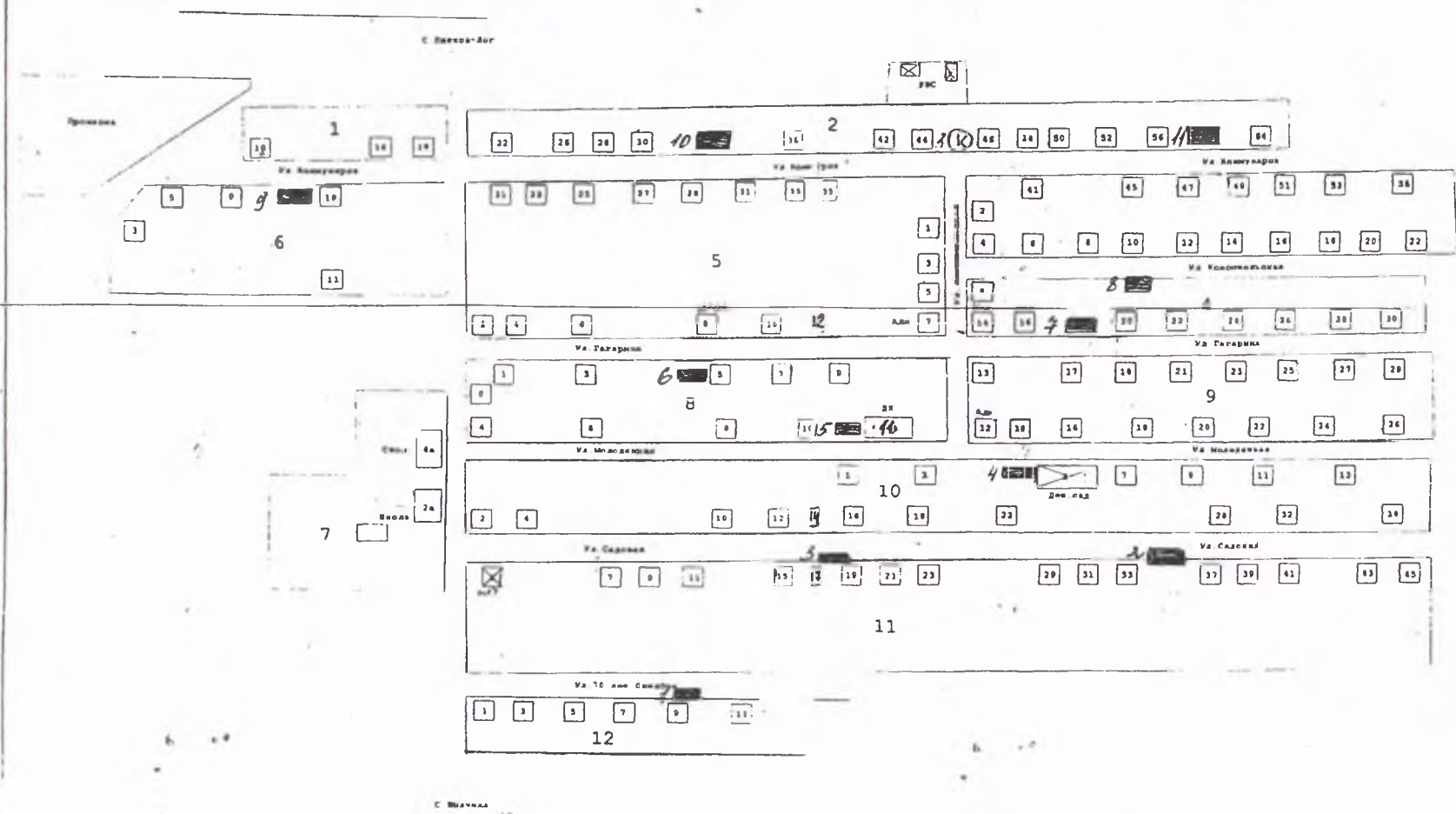
# Схема размещения мест (площадок) накопления ТКО с.Вострово Волчихинского района Алтайского края



Примечания:  
 1. На территории и в границах территории накопления твердых коммунальных отходов запрещено размещать объекты складского назначения.  
 2. Выезд и въезд территории для мусора.  
 3. Для размещения мусора на территории "Районный депозитный" складские выходы, расположенные на территории, должны быть оборудованы средствами защиты от пыли, ветра и осадков. Разрешено размещение мусора на территории, оборудованной средствами защиты от пыли, ветра и осадков.  
 4. На территории и в границах территории накопления жидких коммунальных отходов и твердых коммунальных отходов запрещено размещать объекты складского назначения.  
 5. Территория должна быть оборудована средствами защиты от пыли, ветра и осадков.  
 6. После завершения работ по обустройству территории необходимо обеспечить соблюдение санитарно-гигиенических требований.  
 7. После завершения работ по обустройству территории необходимо обеспечить соблюдение санитарно-гигиенических требований.

*ОКПД, - контейнерная площадка*

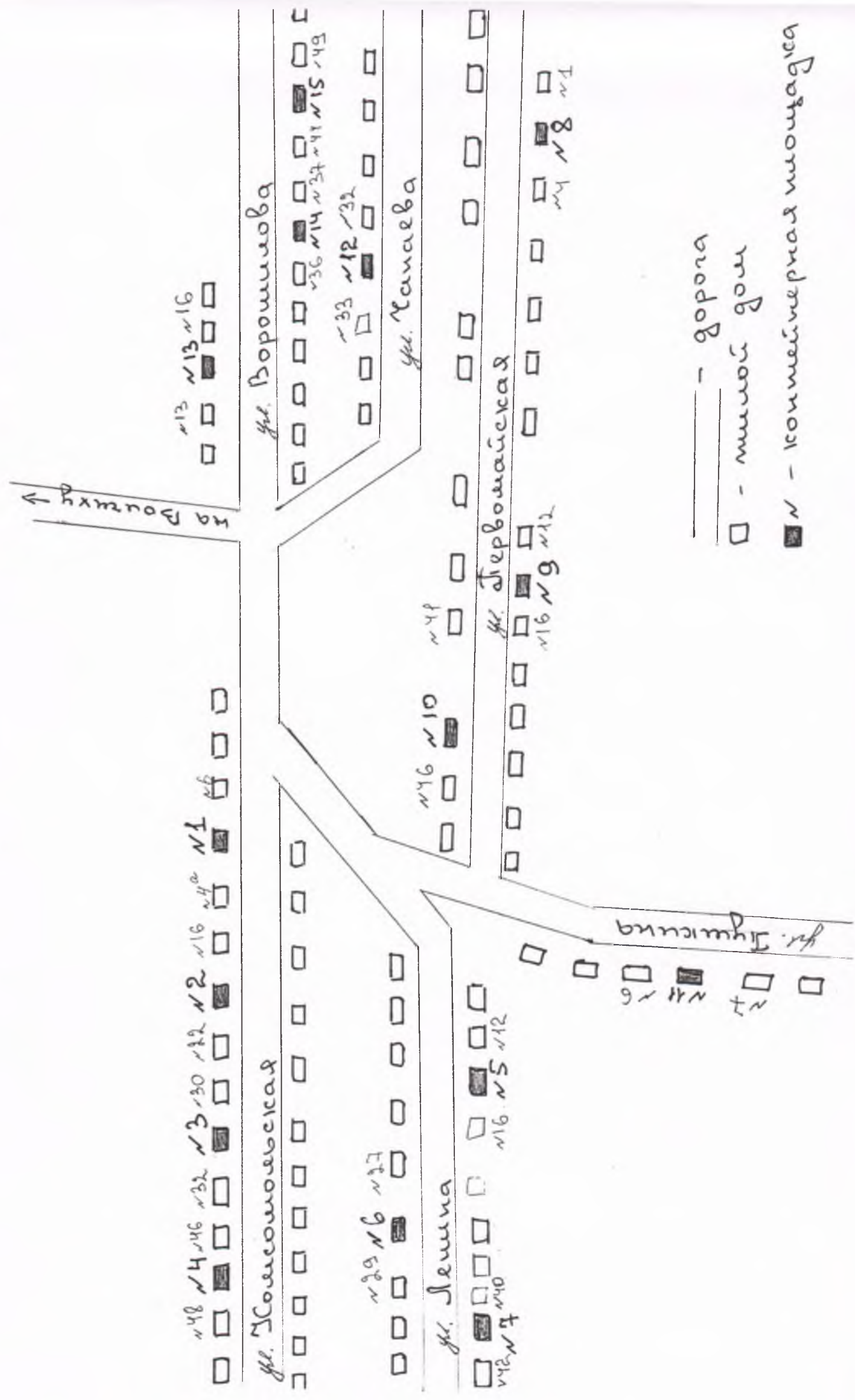
План - схема размещения мест (площадок) накопления  
 твердых коммунальных отходов  
 п. Коминтерн Волчихинский район



Условные обозначения

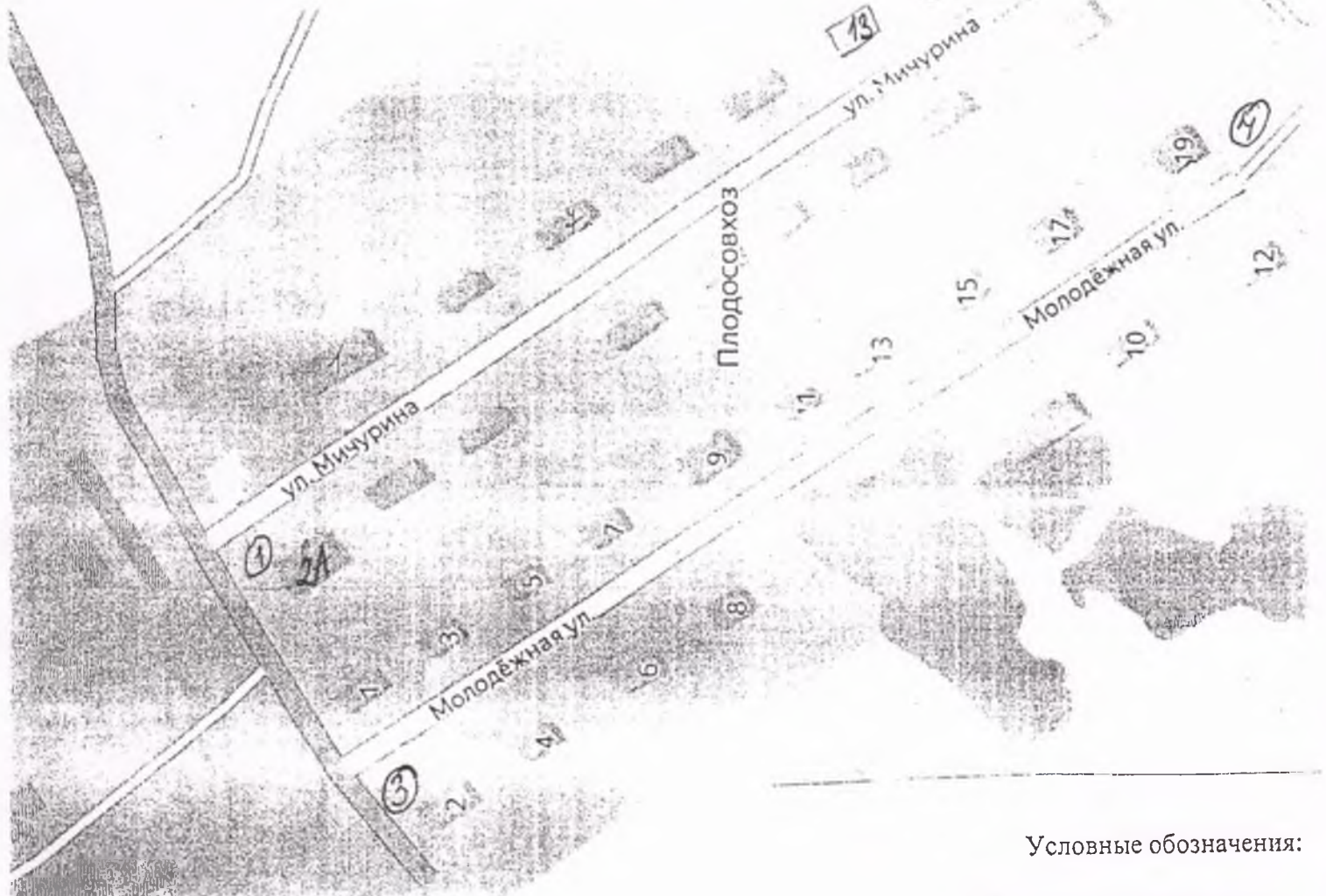
- ▬ Автодороги с твердым покрытием
- Здания, дома с номером
- ▭ Граница квартала
- 1 Номер квартала
- ▧ - контейнерная площадка

Схема расположения конвейерных установок  
 в. Гобокорпыха, Бурсуевского района



- - горизонт
- - миски гор
- - конвейерная установка

План - схема размещения мест (площадок) накопления  
твердых коммунальных отходов  
п. Плодосовхоз Волчихинский район



Условные обозначения:

- ▭ 7 - здания, жилые дома
- ⊙ 7 - контейнерная площадка

План - схема размещения авто (парковка) на территории  
 участка коммунального назначения  
 в. Прохв. Водопольский район

УЧАСТОК ОБЪЕДИНЕННЫЙ

1. СТРОИТЕЛЬСТВО

2. МАШИНА

3. СТРОИТЕЛЬСТВО

4. МАШИНА

5. СТРОИТЕЛЬСТВО

6. МАШИНА

7. СТРОИТЕЛЬСТВО

8. МАШИНА

9. СТРОИТЕЛЬСТВО

10. МАШИНА

11. СТРОИТЕЛЬСТВО

12. МАШИНА

13. СТРОИТЕЛЬСТВО

14. МАШИНА

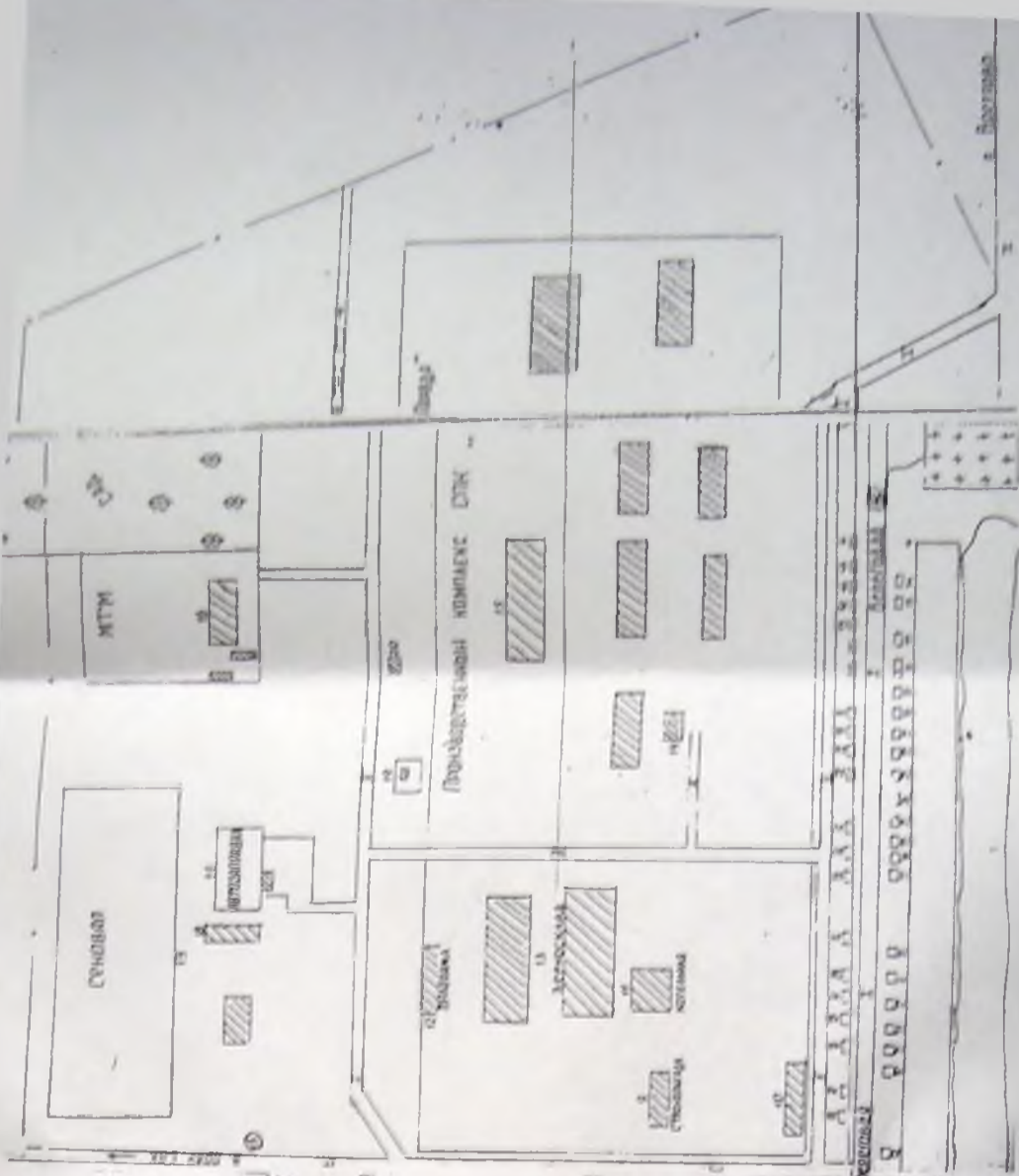
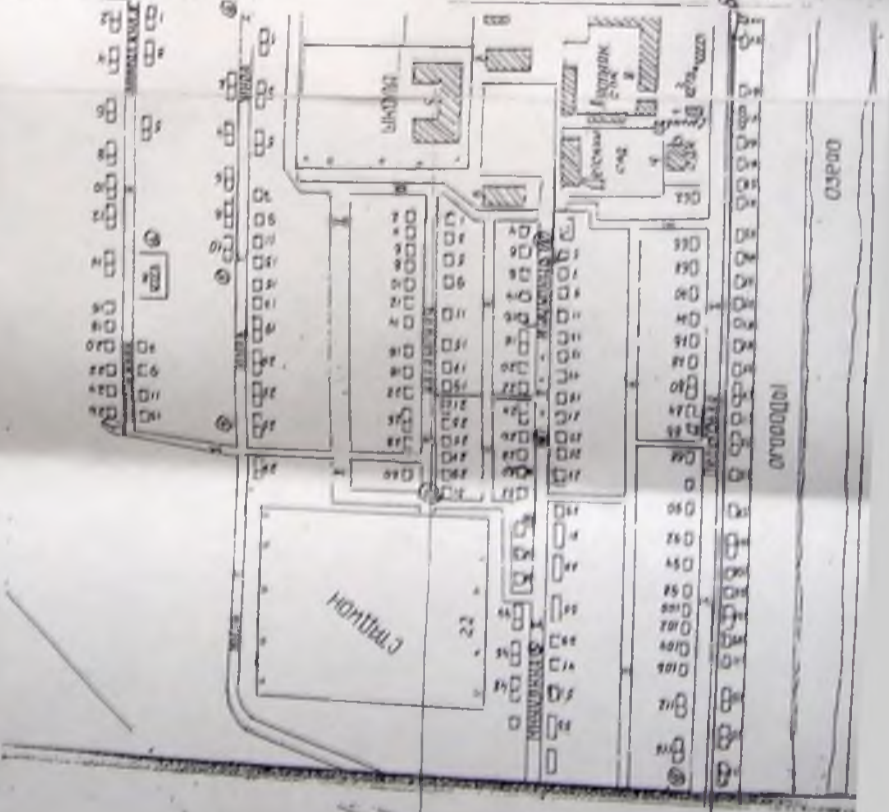
15. СТРОИТЕЛЬСТВО

16. МАШИНА

17. СТРОИТЕЛЬСТВО

18. МАШИНА

- 1. Строительств
- 2. Машина
- 3. Строительств
- 4. Машина
- 5. Строительств
- 6. Машина
- 7. Строительств
- 8. Машина
- 9. Строительств
- 10. Машина
- 11. Строительств
- 12. Машина
- 13. Строительств
- 14. Машина
- 15. Строительств
- 16. Машина
- 17. Строительств
- 18. Машина



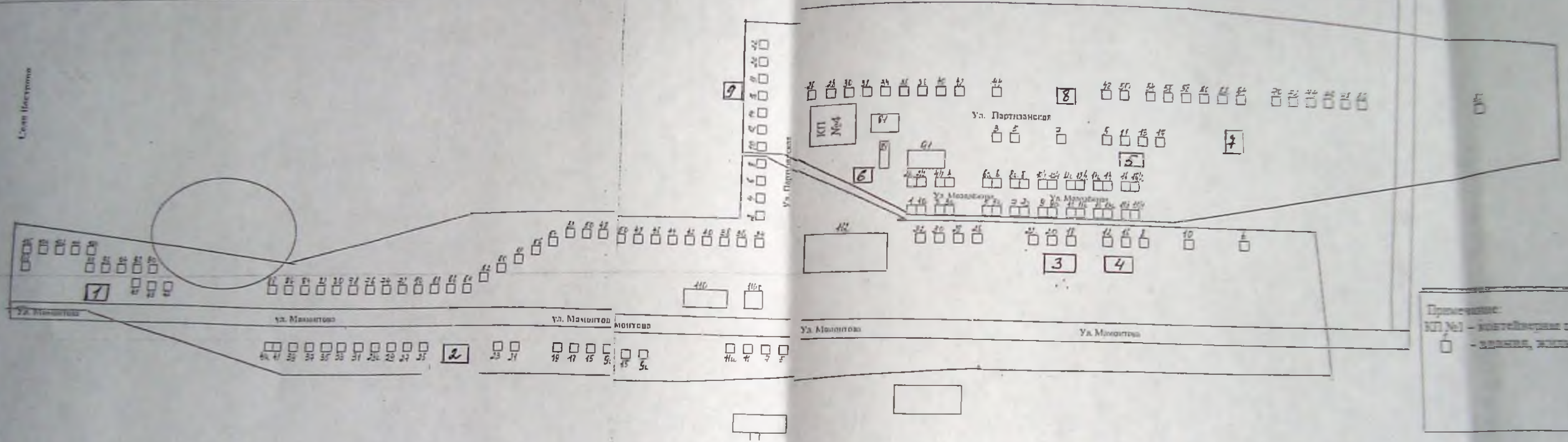
1. Водопольский район

03500

0700000

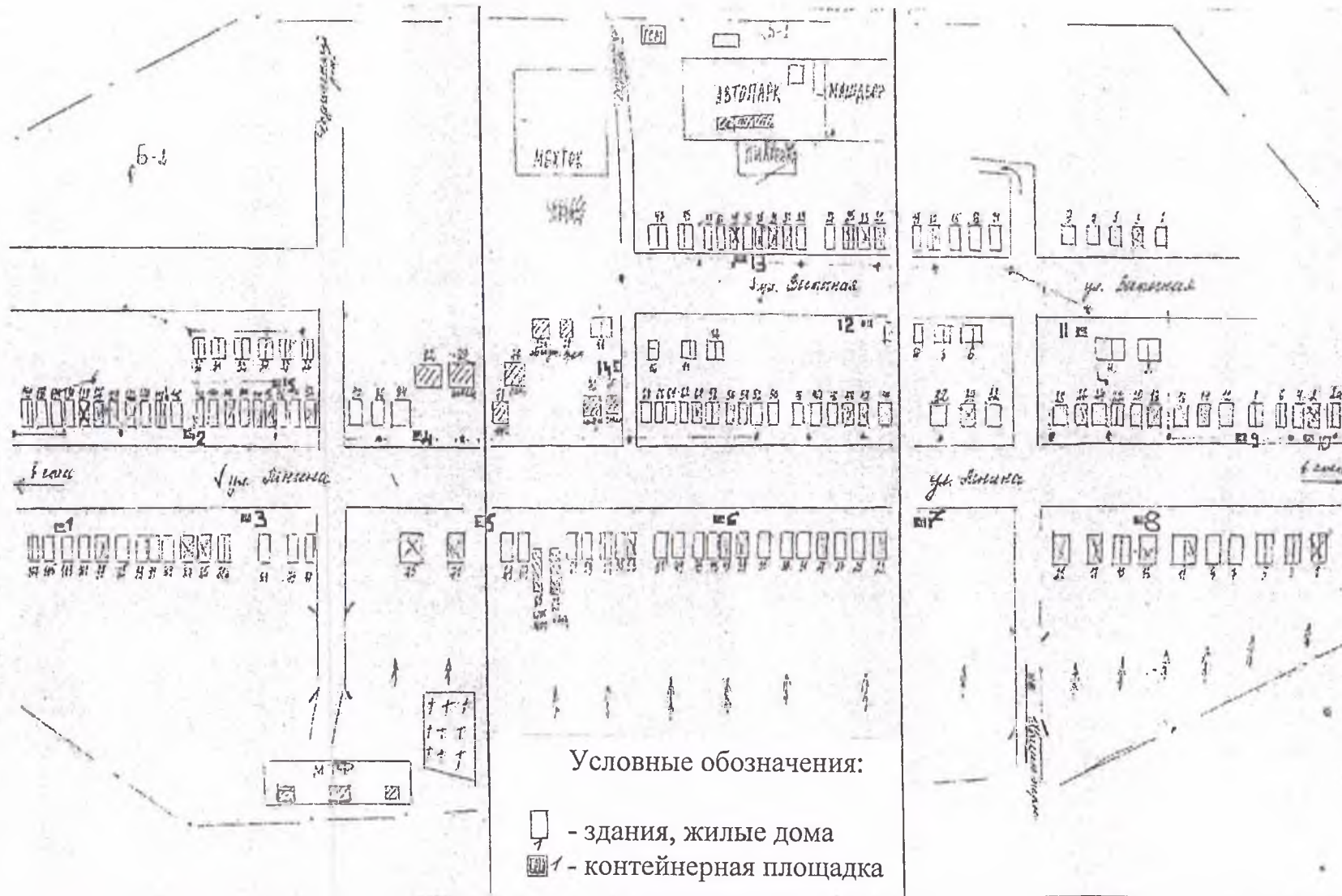
1. Водопольский район

План - схема размещения мест (площадок) накопления  
 твердых коммунальных отходов  
 с. Приборное Волчихинский район



Примечание:  
 КП №1 - контейнерный пункт  
 □ - здания, жилые дома

План - схема размещения мест (площадок) накопления  
 твердых коммунальных отходов  
 с. Пятков Лог Волчихинский район



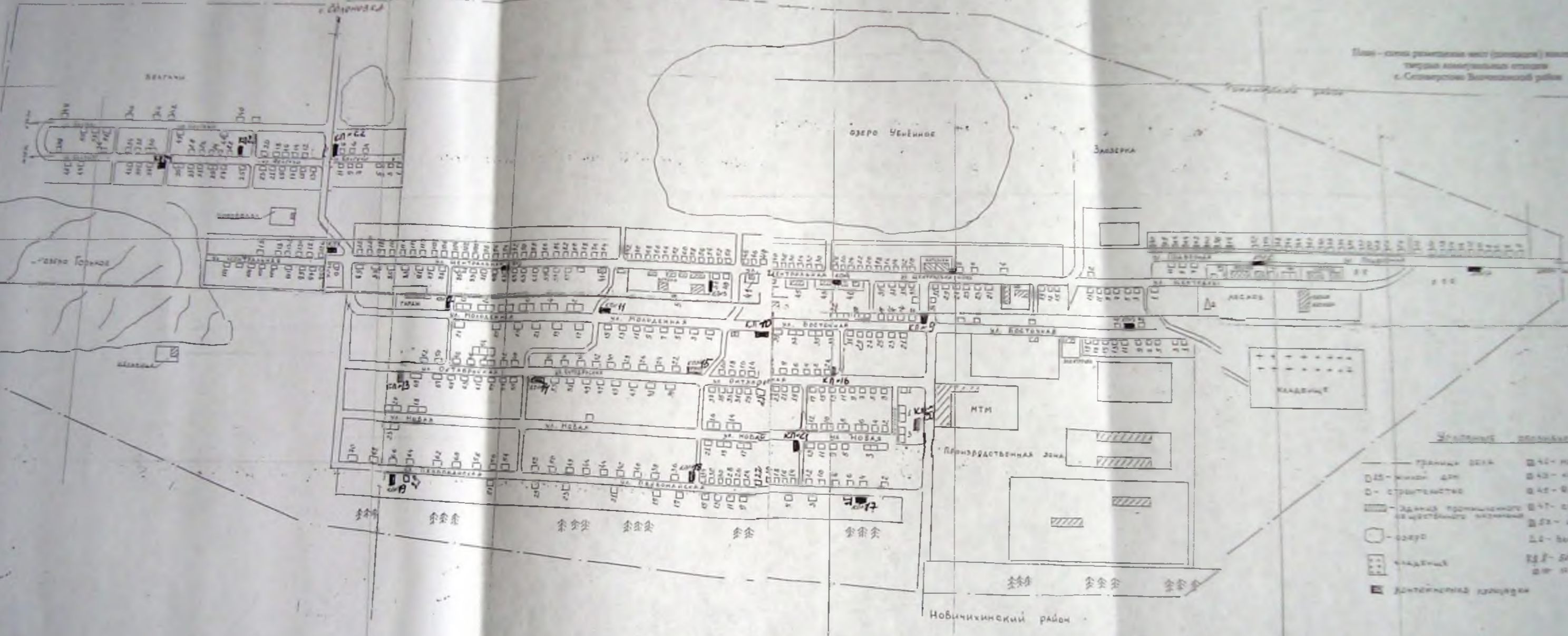


Новичихинский район

Водяной канал

БЕЛЫЙ

План - схема размещения мест (помещений) жилищно-коммунального хозяйства территории жилищно-коммунального хозяйства с. Новичихинского Вологодской области



- Жилищно-коммунальное хозяйство
- границы зоны
  - 45 - школа
  - 46 - детский сад
  - 47 - клуб
  - 48 - библиотека
  - 49 - магазин
  - 50 - аптека
  - 51 - баня
  - 52 - гараж
  - 53 - котельная
  - 54 - гараж
  - 55 - гараж
  - 56 - гараж
  - 57 - гараж
  - 58 - гараж
  - 59 - гараж
  - 60 - гараж
  - 61 - гараж
  - 62 - гараж
  - 63 - гараж
  - 64 - гараж
  - 65 - гараж
  - 66 - гараж
  - 67 - гараж
  - 68 - гараж
  - 69 - гараж
  - 70 - гараж
  - 71 - гараж
  - 72 - гараж
  - 73 - гараж
  - 74 - гараж
  - 75 - гараж
  - 76 - гараж
  - 77 - гараж
  - 78 - гараж
  - 79 - гараж
  - 80 - гараж
  - 81 - гараж
  - 82 - гараж
  - 83 - гараж
  - 84 - гараж
  - 85 - гараж
  - 86 - гараж
  - 87 - гараж
  - 88 - гараж
  - 89 - гараж
  - 90 - гараж
  - 91 - гараж
  - 92 - гараж
  - 93 - гараж
  - 94 - гараж
  - 95 - гараж
  - 96 - гараж
  - 97 - гараж
  - 98 - гараж
  - 99 - гараж
  - 100 - гараж

Новичихинский район

План - схема размещения мест (площадок) накопления  
 твердых коммунальных отходов  
 в Солониха Иволгинский район



Участки обочины

Площадки, зоны с накоплением  
 твердых коммунальных  
 отходов

Промышленные отходы

Розары (газоны)



План - схема размещения мест (площадок) накопления  
 твердых коммунальных отходов  
 с. Усть-Кормиха Волчихинский район

