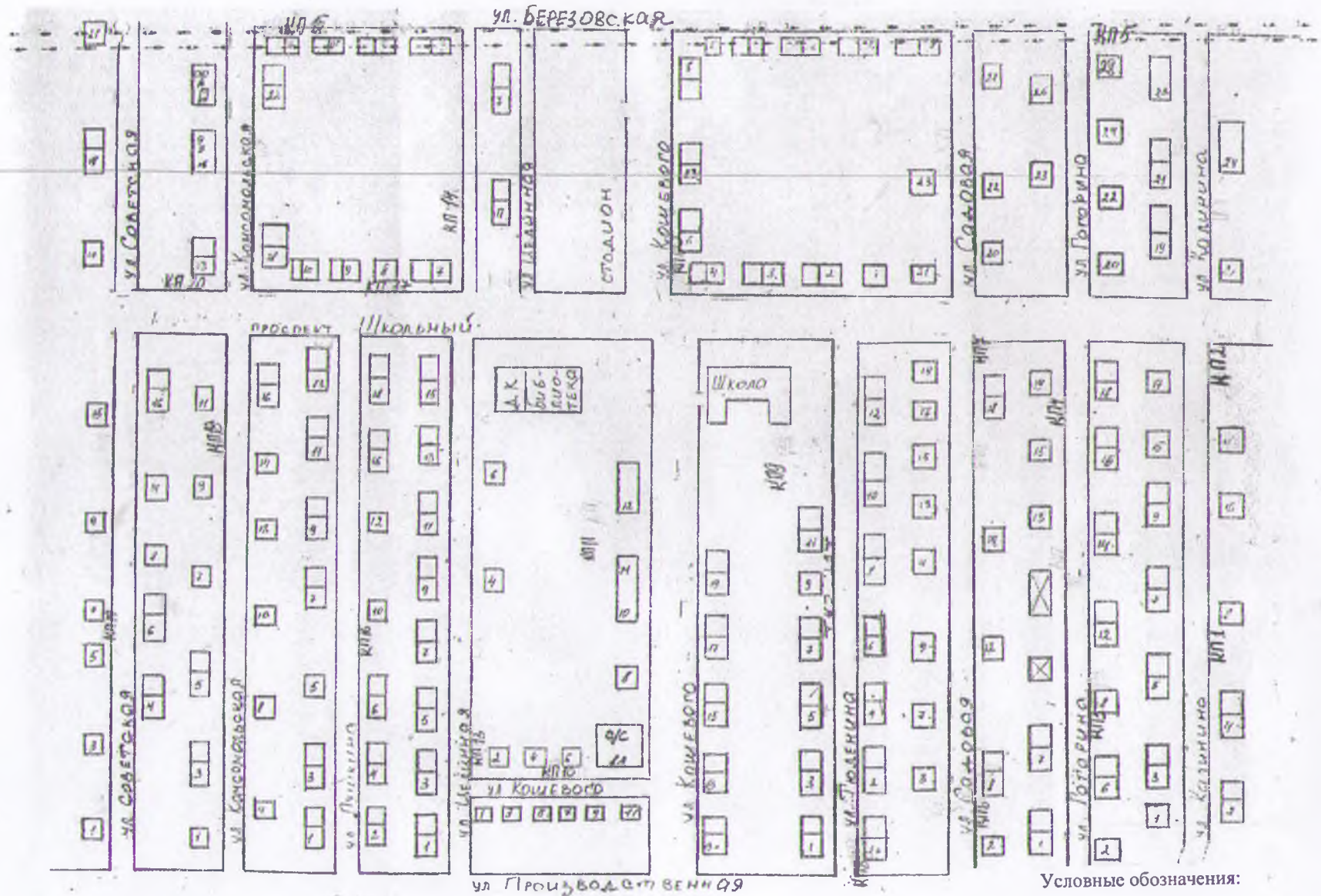




План - схема размещения мест (площадок) накопления
 твердых коммунальных отходов
 п. Березовский Волчихинский район



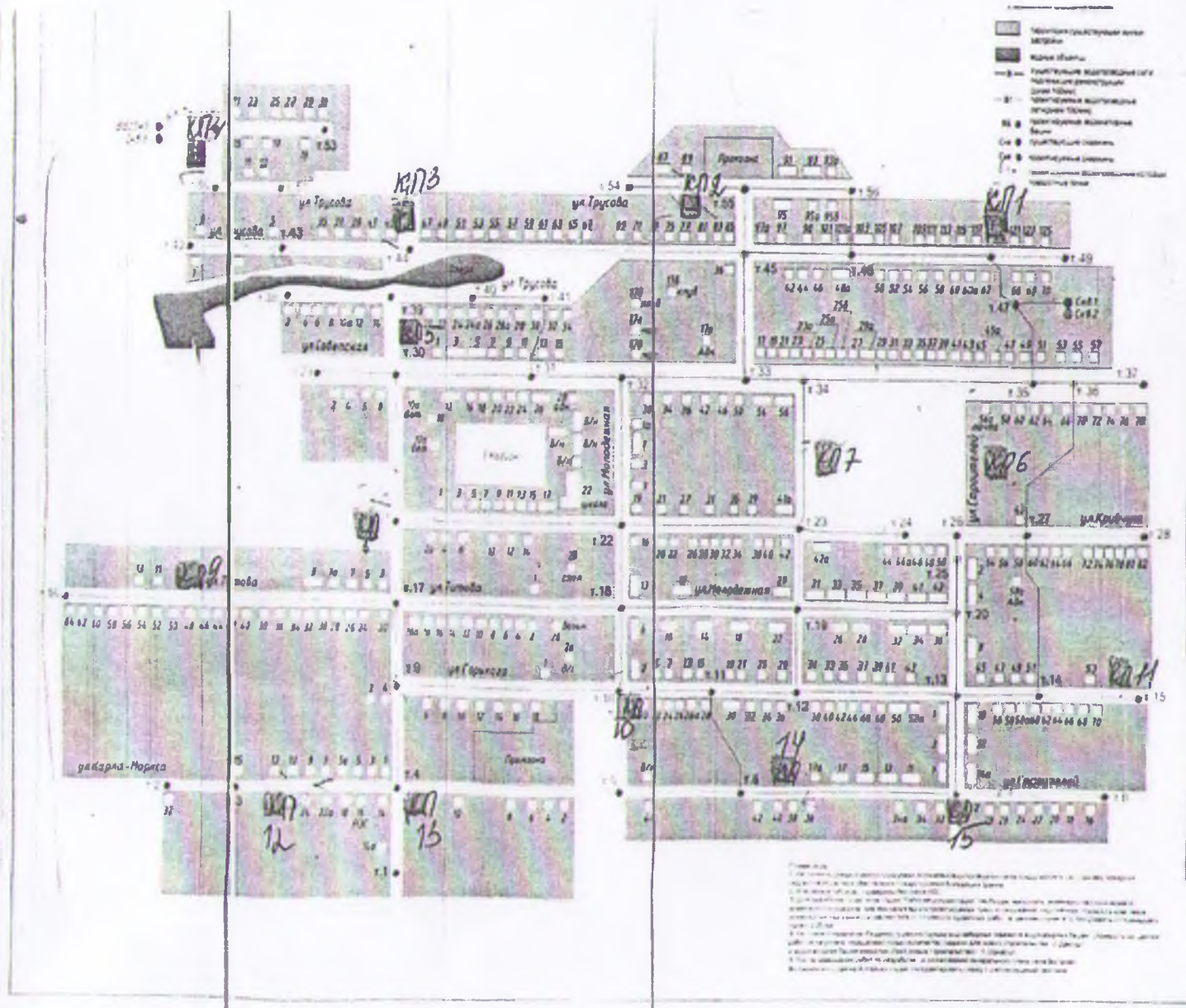
План - схема размещения мест (площадок) накопления
твердых коммунальных отходов
п. Плодосовхоз Волчихинский район



Условные обозначения:

-  - здания, жилые дома
-  - контейнерная площадка

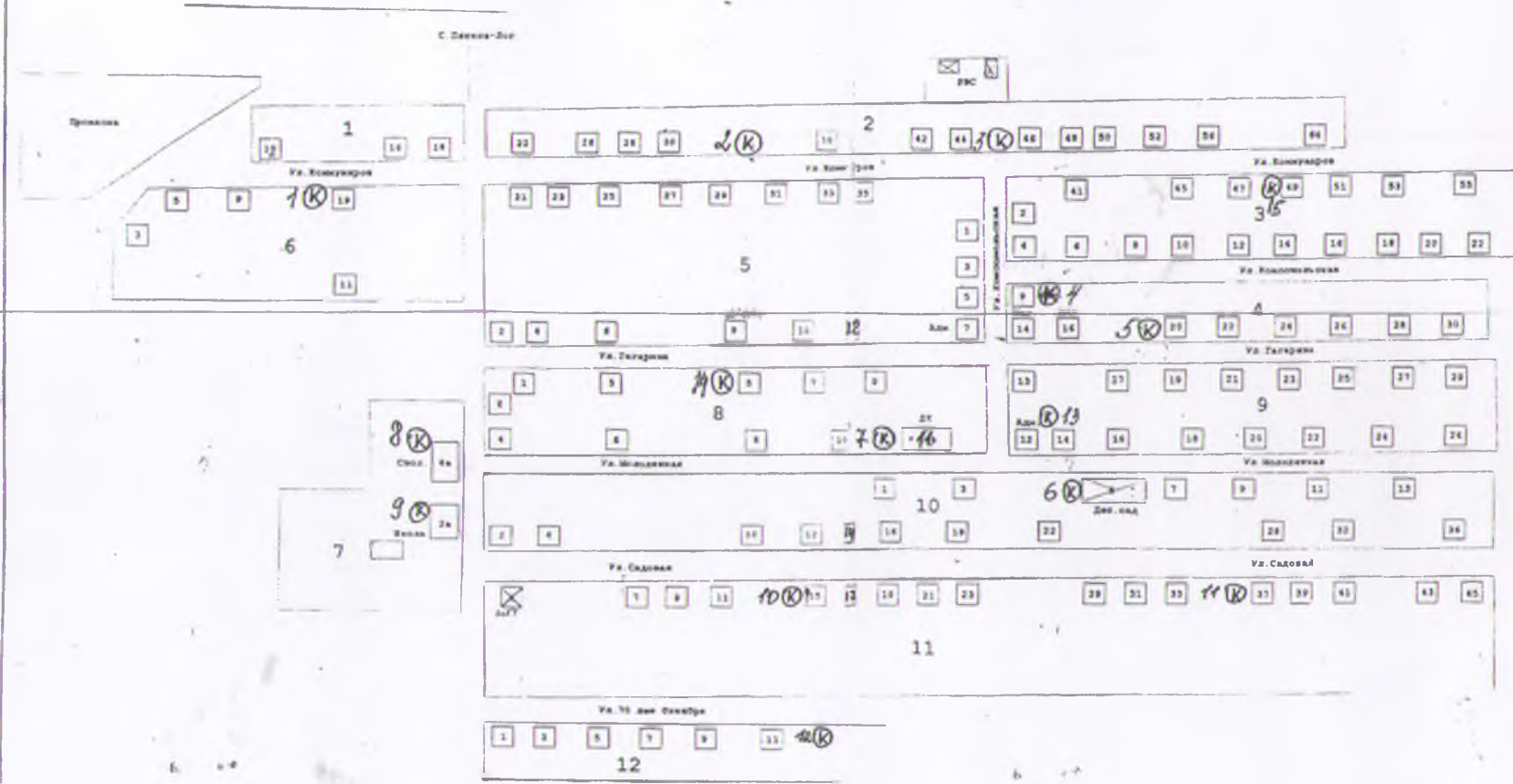
План-схема размещения мест (площадок) накопления ТКО с.Вострово Волчихинского района Алтайского края



Примечание:

- КП №1 - контейнерная площадка №1, расположенная по адресу: ул.Трусова между д.117 и д.119
- КП №2 - контейнерная площадка №2, расположенная по адресу: ул.Трусова напротив д.87
- КП №3 - контейнерная площадка №3, расположенная по адресу: ул.Трусова между д.51 и д.53
- КП №4 - контейнерная площадка №4, расположенная по адресу: ул.Трусова напротив д.11
- КП №5 - контейнерная площадка №5, расположенная по адресу: между ул. Трусова д.24а и ул.Советская д.5
- КП №6 - контейнерная площадка №6, расположенная по адресу: ул.Советская на против д.56а
- КП №7 - контейнерная площадка №7, расположенная по адресу: ул.Кривчуна напротив д.42а
- КП №8 - контейнерная площадка №8, расположенная по адресу: ул.Титова на против д.3
- КП №9 - контейнерная площадка №9, расположенная по адресу: ул.Титова на против д.50
- КП №10 - контейнерная площадка №10, расположенная по адресу: ул.Горького на против д.3
- КП №11 - контейнерная площадка №11, расположенная по адресу: ул.Горького на против д.62
- КП №12 - контейнерная площадка №12, расположенная по адресу: ул.Карла -Маркса на против д.9
- КП №13 - контейнерная площадка №13, расположенная по адресу: ул.Карла -Маркса на против д.10
- КП №14 - контейнерная площадка №14, расположенная по адресу: ул.Строителей на против д.34а
- КП №15 - контейнерная площадка №15, расположенная по адресу: ул.Строителей на против д.30

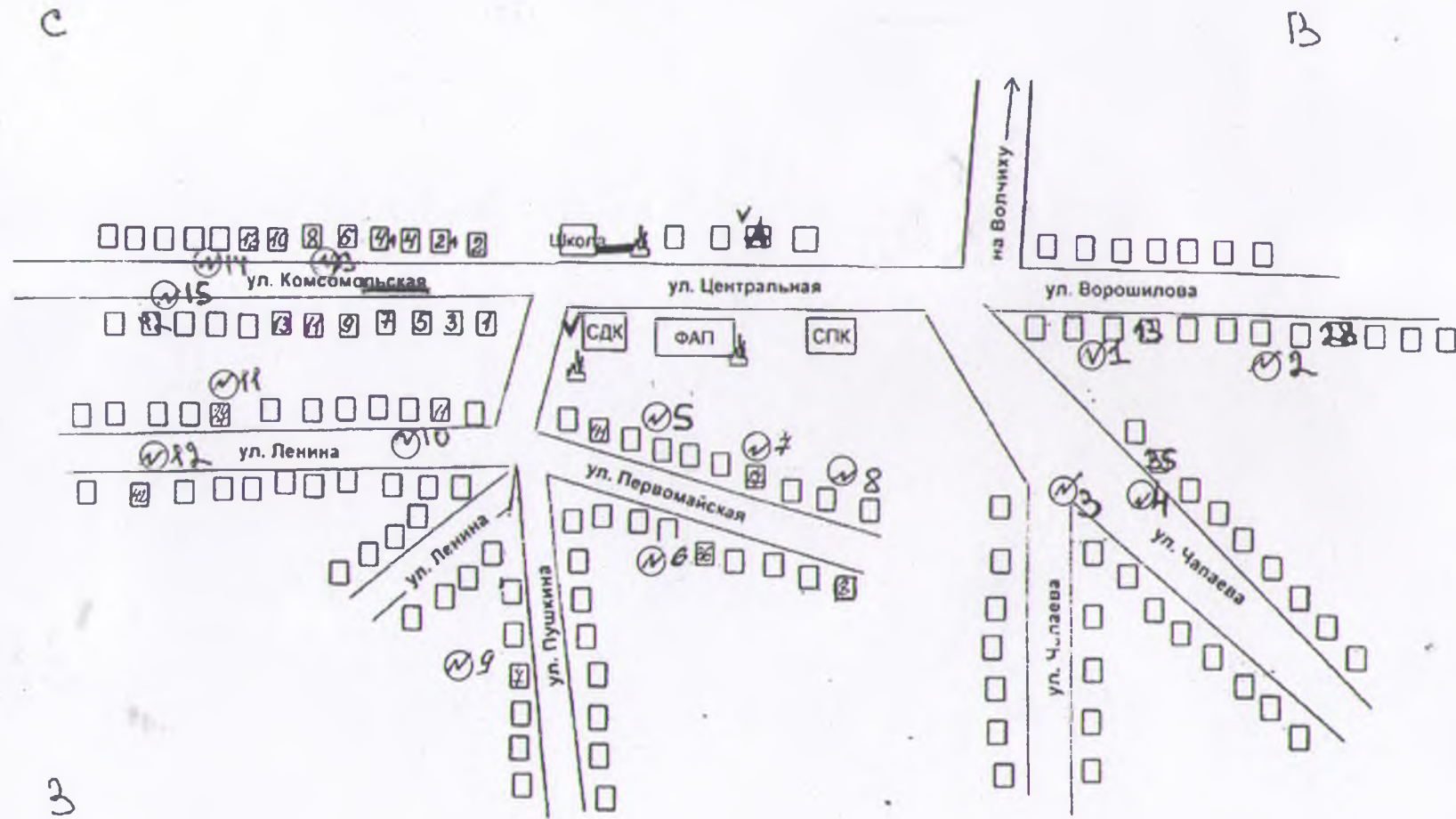
План - схема размещения мест (площадок) накопления
 твердых коммунальных отходов
 п. Коминтерн Волчихинский район



Условные обозначения

- Автодороги с твердым покрытием
- ▣ Здания, дома с номером
- Граница квартала
- 1 номер квартала
- Ⓚ - контейнерная площадка

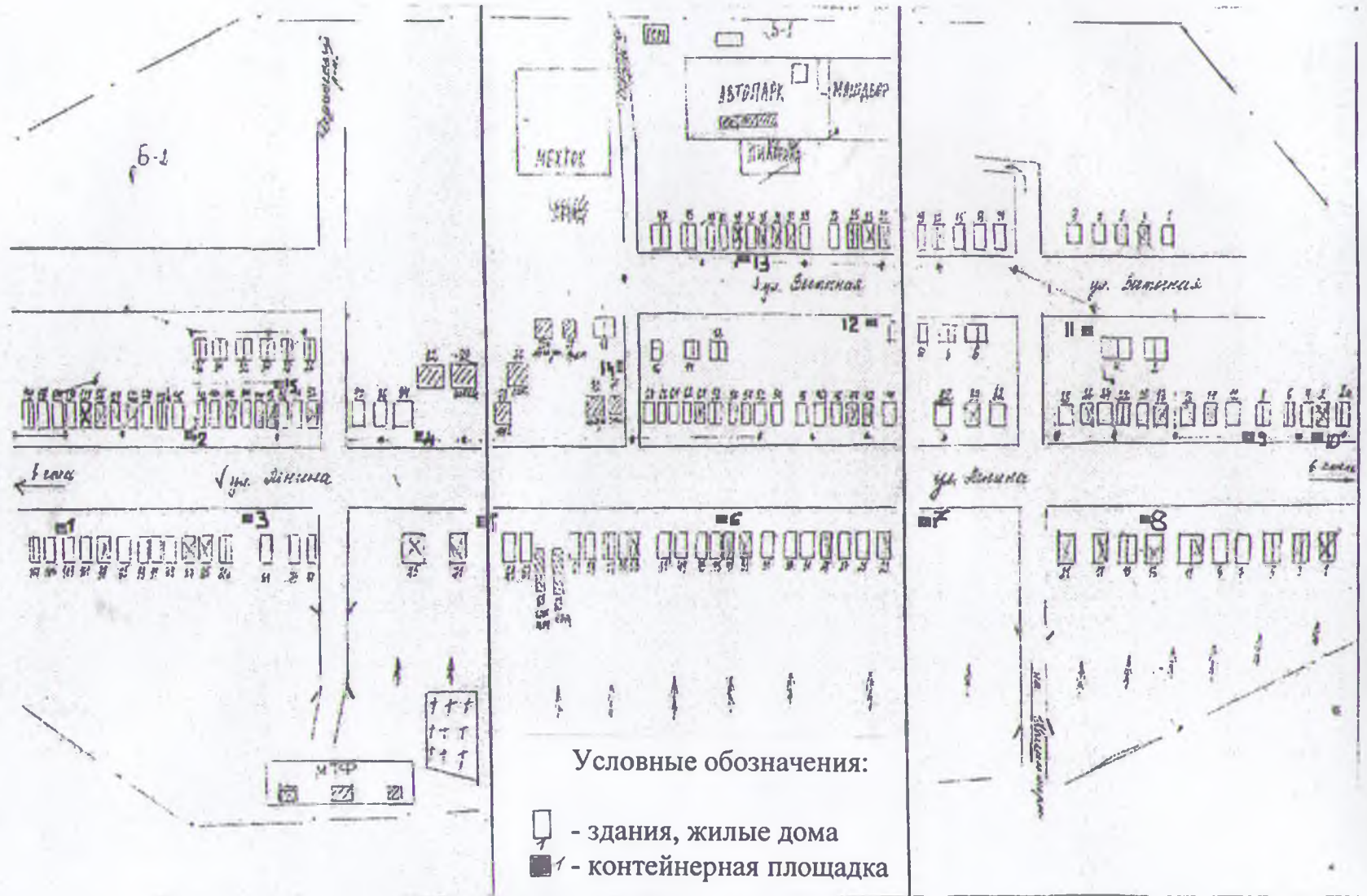
План - схема размещения мест (площадок) накопления
 твердых коммунальных отходов
 с. Новокормиха Волчихинский район



Условные обозначения:

- - здания, жилые дома
- ⊙ - контейнерная площадка


План - схема размещения мест (площадок) накопления
 твердых коммунальных отходов
 с. Пятков Лог Волчихинский район



План - схема размещения мест (площадок) накопления
 твердых коммунальных отходов
 с. Усть-Кормиха Волчихинский район



План - схема размещения мест (площадки) накопления
территориальных отходов
с. Гор.Фортост, Волжский район



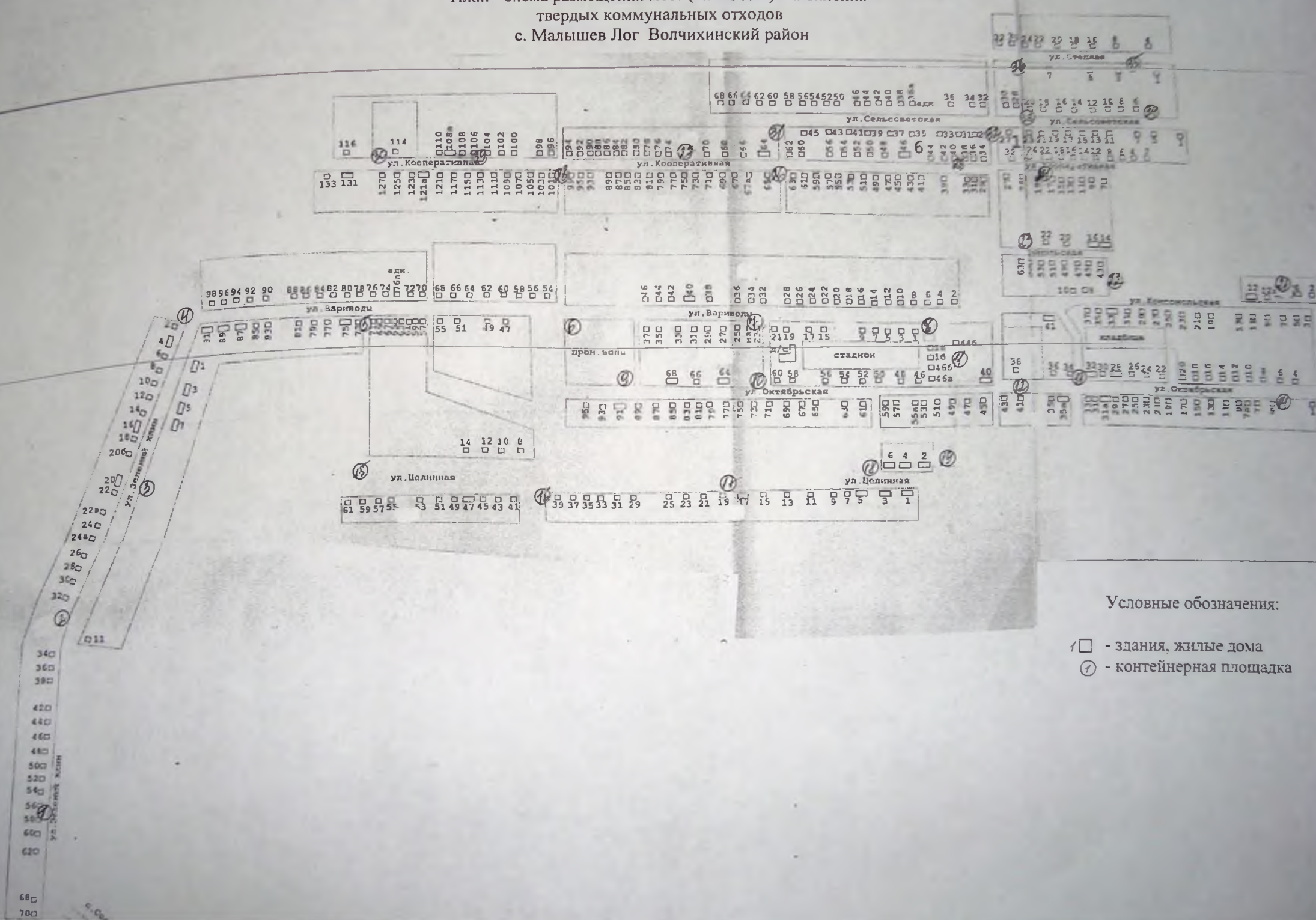
Условные обозначения:

- - здания, жилые дома
- ▣ - контейнерная площадка

План - схема размещения мост (площадки) накопления
твёрдых коммунальных отходов
в. Волгожа, Полчижвинский район



План - схема размещения мест (площадок) накопления
 твердых коммунальных отходов
 с. Малышев Лог Волчихинский район



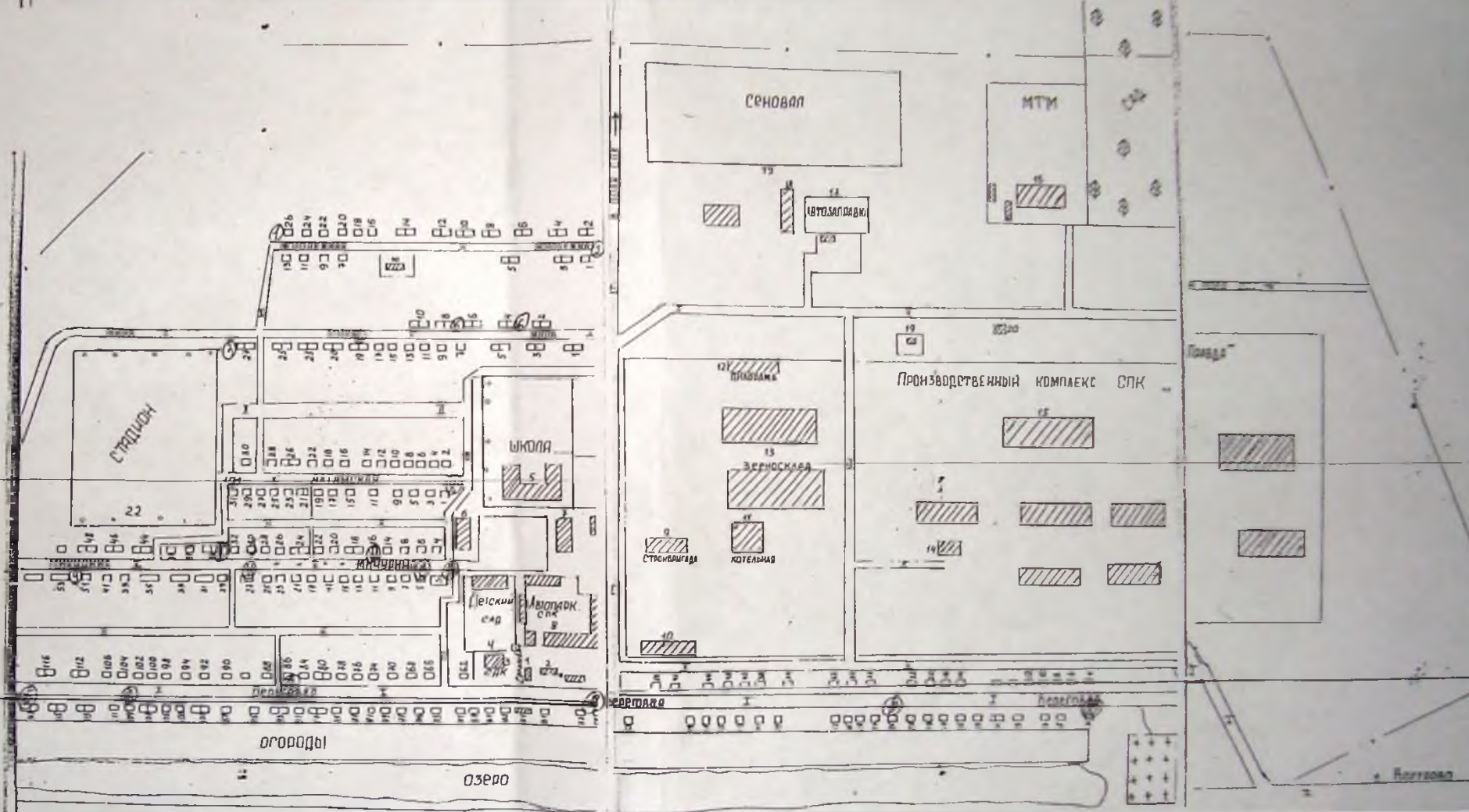
Условные обозначения:

- - здания, жилые дома
- ⊙ - контейнерная площадка

План - схема размещения мест (площадок) накопления
твёрдых коммунальных отходов
п. Правда Волжского район

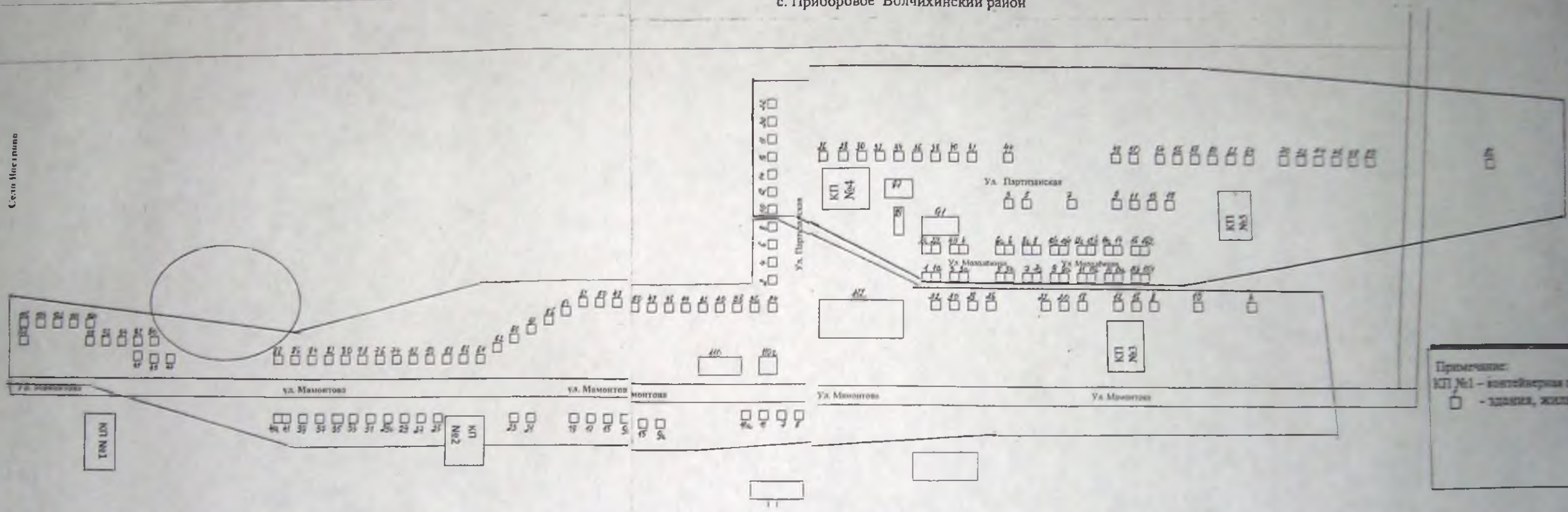
УСЛОВНЫЕ ОБОЗНАЧЕНИЯ

- ГРАНИЦА СЕЛА
- 29 ЖИЛОЙ ДОМ
- СТРОИТЕЛЬСТВО
- ЗДАНИЯ ПОВЫШЕННОГО, ОБЩЕСТВЕННОГО НАЗНАЧЕНИЯ
- ОЗЕРО
- КЛАДБИЩЕ
- 1 Сельсовет
- 2 МАГАЗИН
- 6 СТОЛОВАЯ
- 7 КОНТОРА СПК
- 18 СКЛАД СПК
- 14 ВЕТ. УЧАСТОК
- 21 БОЛЬНИЦА
- I Асфальтированные дороги
- II Грунтовые дороги
- К Контейнерная площадка



План - схема размещения мест (площадок) накопления
 твердых коммунальных отходов
 с. Приборное Волчихинский район

Сеть водосточных



Примечание:
 КП №1 - контейнерная площадка
 □ - здания, жилые дома

